



**КОМИТЕТ ИМУЩЕСТВЕННЫХ ОТНОШЕНИЙ  
АДМИНИСТРАЦИИ ПЕРМСКОГО МУНИЦИПАЛЬНОГО РАЙОНА**

**РЕШЕНИЕ** 199  
о размещении объектов № \_\_\_\_\_

Пермский край  
Пермский район

31.03.2021

Комитет имущественных отношений администрации Пермского муниципального района разрешает Акционерному обществу «Газпром газораспределение Пермь» (ИНН 5902183841, ОГРН 1025900512670, почтовый адрес: 614000, г. Пермь, ул. Петропавловская, 43)

размещение объекта «газопровод давлением до 0,6 Мпа, для размещения которого не требуется разрешение на строительство»

на землях государственная собственность на которые не разграничена

на срок 1 год с 31.03.2021 г. по 30.03.2022 г.

Местоположение: Пермский край, Пермский район, Сылвенское с/п, п. Сылва, ул. Братьев Салтыковых, к дому 24.

Приложение: схема предполагаемых к использованию земель или части земельного участка.

Председатель комитета  
имущественных отношений администрации  
Пермского муниципального района

Г.В. Мюресов

(подпись, печать)



## Схема предполагаемых к использованию земель или части земельного участка

Объект: Газопровод давлением до 0,6 Мпа, для размещения которого не требуется разрешения на строительство

Местоположение: расположенных по адресу: Пермский край, Сылвенское с/п. с.п. Сылва, ул. Братьев Салтыковых, к дому 24

Каталог координат, м

№ точки границы	X	Y
н1	521156.89	2262666.23
н2	521162.25	2262642.03
н3	521168.08	2262623.02
н4	521169.11	2262623.21
н5	521172.19	2262613.80
н6	521174.52	2262605.20
н7	521175.45	2262601.80
н8	521170.32	2262601.10
н9	521170.71	2262599.71
н10	521171.85	2262595.67
н11	521172.95	2262591.74
н12	521183.54	2262594.71
н13	521178.81	2262611.64
н14	521178.02	2262615.64
н15	521172.56	2262629.09
н16	521162.02	2262667.62
н1	521156.89	2262666.23

Площадь земель или части земельного участка, кв.м.: 504

Категория земель: земли населенных пунктов

Вид разрешенного использования: -

Описание границ смежных землепользователей:

От точки н1 до точки н2 - земельный участок с кадастровым номером 59:32:0050027:2685

От точки н2 до точки н8 - земельный участок с кадастровым номером 59:32:0050027:3880

От точки н8 до точки н9 - земли общего пользования

От точки н9 до точки н10 - земельный участок с кадастровым номером 59:32:0000000:13256

От точки н10 до точки н14 - земли общего пользования


От точки н14 до точки н16 - земельный участок с кадастровым номером 59:32:0050027:3252

От точки н16 до точки н1 - земли общего пользования

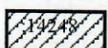
Условные обозначения:




- предполагаемый участок земель, на которых планируется размещение объекта



- границы и номер земельного участка, сведения о которых внесены в ЕГРН



- границы и номер объекта капитального строительства, сведения о которых внесены в ЕГРН



- зоны с особыми условиями использования территории, сведения о которых внесены в ЕГРН

:3У1

- обозначение запрашиваемого земельного участка



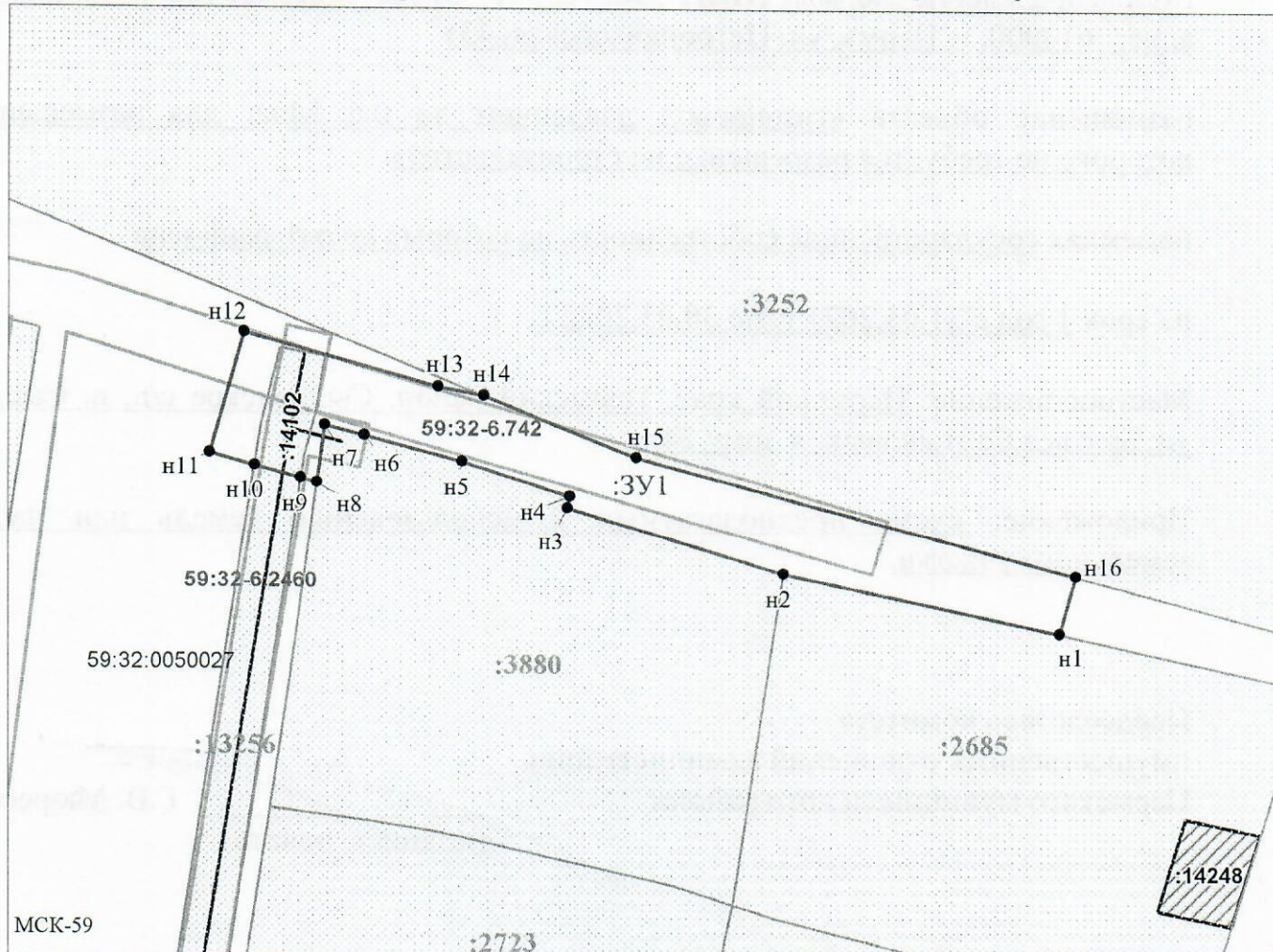
- характерная точка границ земель или части земельного участка

59:32:0050027

- номер кадастрового квартала

- граница кадастрового квартала

С  
↑



Масштаб 1:600

/ Егошина И.В.

Заявитель: \_\_\_\_\_

МП

(подпись, расшифровка подписи)

(для юридических лиц  
и индивидуальных предпринимателей)